東吾妻町ガイドマップ

Higashiagatsuma Guide Map

アクセス ACCESS

車で

東京方面から

練馬 IC — 1時間（関越自動車道） — 渋川伊香保 IC — 40分（R17・353・145） — 東吾妻町

長野方面から

長野市 — 1時間（上信越自動車道経由） — 上田市 — 1時間40分（R144・145） — 東吾妻町

新潟・沼田方面から

新潟 — 2時間（関越自動車道） — 沼田 IC — 40分（R17・145） — 東吾妻町

電車で

東京方面から

東京駅 — 50分（上越新幹線） — 高崎駅 — 1時間（JR吾妻線） — 群馬原町駅

東京駅 — 2時間（特急草津号） — 中之条駅 — 5分（JR吾妻線） — 群馬原町駅

東吾妻町マスコットキャラクター
水仙ちゃん

TOKO TOKO 登山コース

岩櫃山（802m）

◎沢通りコース

JR群馬原町駅 — 40分 — 登山口（P有） — 30分 — 櫃の口 — 15分 — 九合目 — 5分 — 頂上

◎尾根通りコース

登山口 — 15分 — 岩櫃城跡 — 20分 — 櫃の口 — 15分 — 九合目 — 5分 — 頂上

◎密岩通りコース

JR郷原駅 — 25分 — 登山口（P有） — 25分 — 屋根鞍部 — 5分 — 天狗の架け橋 — 20分 — 頂上

◎赤岩通りコース

登山口（P有） — 30分 — 櫃の口 — 15分 — 九合目 — 5分 — 頂上

浅間隠山（1,757m）

浅間隠温泉 — 90分 — 登山口（P有） — 60分 — 五合目 — 40分 — シャクナゲ尾根 — 20分 — 八合目 — 10分 — 鞍部 — 30分 — 頂上

観音山（530m）

JR群馬原町駅 — 20分 — 登山口（P有） — 25分 — 頂上

TEKUTEKU 遊歩道

名勝・吾妻峡

あがつまきょう ［ガイドマップ A-1］

片道 40 分の家族向きのハイキングコース。ムラサキツツジの咲く4月中旬、新緑の5月、紅葉の 10 月下旬から 11 月上旬にかけてがお勧めです。

あがつまふれあい公園遊歩道

あがつまふれあいこうえんゆうほどう ［ガイドマップ B-1］

名勝・吾妻峡の玄関口に位置する「あがつまふれあい公園」の周辺に約1kmの遊歩道が整備されました。道の駅「あがつま峡」や天然温泉の天狗の湯、遊具やドッグランを併せ持ち、四季折々の吾妻峡の息吹を感じられる憩いの場へどうぞお越し下さい。

新巻遊歩道

あらまきゆうほどう ［ガイドマップ C-1］

吾妻川沿いの舟渡大橋からあづま総合運動場までの約 1.3kmの遊歩道。途中、甌穴や親水公園、農村公園があり、春の親水公園には芝桜が咲きます。

温泉でゆったり Hot Spring

美人の湯や山間の秘湯、お城温泉や湖を見下ろす展望風呂など、個性あふれる温泉で心も体もリフレッシュ。

川中温泉
かわなかおんせん ［ガイドマップ A-1］

日本三大美人の湯といわれる温泉は、肌がしっとり、すべすべします。

かど半旅館 ● 0279-67-3314

吾妻渓谷温泉郷

松の湯温泉
まつのゆおんせん ［ガイドマップ A-1］

宿の裏の崖から湧き出る源泉をかけ流しする一軒宿です。

松深旅館 ● 0279-67-3210

浅間隅温泉郷

鳩ノ湯温泉
はとのゆおんせん ［ガイドマップ A-2］

昔、鳩が傷を癒したと伝わる名湯。江戸時代の湯治場の素朴な風情の一軒宿です。

三鳩楼 ● 0279-69-2421

薬師温泉
やくしおんせん ［ガイドマップ A-2］

かやぶき民家が建ち並ぶ温泉宿。滝見の露天風呂や古い家具が並ぶ館内は風情満点です。

旅籠 ● 0279-69-2422

日帰り温泉

岩櫃城温泉「くつろぎの館」
いわびつじょうおんせん「くつろぎのやかた」 ［ガイドマップ B-1］



「岩櫃山・不動の滝」と「吾妻渓谷」をイメージした露天風呂、大浴場、サウナなどが充実しています。

0279-68-2601

吾妻峡温泉「天狗の湯」
あがつまきょうおんせん「てんぐのゆ」 ［ガイドマップ B-1］

吾妻渓谷の玄関口にある、自然に囲まれた温泉。泉質の良さは定評があり、体を芯から温め健康増進に効果があります。

0279-67-2683

道の駅「あがつま峡」
みちのえき「あがつまきょう」 ［ガイドマップ B-1］

国指定名勝吾妻峡の玄関口、豊かな自然に囲まれた場所に平成26年10月にオープンした道の駅です。

0279-67-3193

吾妻温泉「根古屋乃湯」
あがつまおんせん「ねこやのゆ」 ［ガイドマップ D-1］

吾妻川を見下ろす高台にあり、岩造りの露天風呂からは眼下に吾妻川、遠くに赤城山を望めます。

0279-59-3361

あづま温泉「桔梗館」
あづまおんせん「ききょうかん」 ［ガイドマップ C-1］



吾妻川沿いにあり、露天風呂からは吾妻川の清流や奇勝「岩井洞」が一望できます。

0279-59-3533

宿泊

コニファーいわびつ
［ガイドマップ B-1］

岩櫃山中腹にあるリゾートホテル。吾妻峡温泉を使用した露天風呂、大浴場、レストランなど施設も充実しています。

0279-68-5338

歴史 History にふれる

中世には城が築かれ、吾妻地域の交易の地として栄えた東吾妻町。歴史と文化を今に伝える史跡を訪ねてみよう。

東吾妻町マスコットキャラクター「永仙ちゃん」真田丸応援 ver.

四戸古墳群
しのこふんぐん ［ガイドマップ B-1］

6世紀から7世紀前半ごろ造られた古墳が 20 基以上残っています。円墳、横穴式古墳で、石の大きさに圧倒されます。

水牢跡
みずうあと ［ガイドマップ C-1］

江戸時代の年貢滞納者などに科せられた水牢。現在は溜んだ水を湛えた池ですが、村人たちの苦しい歴史が刻まれています。

大戸関所跡
おおとせきしょあと ［ガイドマップ B-2］

信州・草津街道の要所にあった大戸に関所が設置されました。幕末、国定忠治がこの関所破りに失敗し処刑されました。

国定忠治

忠治地蔵
ちゅうじじぞう ［ガイドマップ B-2］

天明の大飢饉の際に米倉を開放し、農民を助けた国定忠治。処刑場所には地蔵が建てられました。

須賀尾宿
すがおじゅく ［ガイドマップ C-2］

信州街道と草津道の分岐点にある宿場。草津温泉客や善光寺詣の人々の往来で賑わいました。

仙人窟
せんにんくつ ［ガイドマップ B-2］

高さ約8m、深さ 26 mの洞窟内に、江戸時代の石像の十八羅漢や聖観世音などが安置されています。

巨木

風雪に耐え生き続ける巨木に感動。

神代杉
じんだいすぎ ［ガイドマップ B-1］

樹齢 1400 年。中の空洞に生えた杉は樹齢 250 年といわれ、親子杉と呼ばれています。

原町の大ケヤキ
はらまちのおおけやき ［ガイドマップ C-1］

幹の高さ 17 m、目通り 11 m。樹齢 1000 年といわれ、国の天然記念物に指定されています。

アクセス Access

東吾妻町役場 地域政策課	〒377-0892 群馬県吾妻郡東吾妻町原町594-3　TEL.0279-68-2111 http://www1.town.higashiagatsuma.gunma.jp/　FAX.0279-68-4900
東吾妻町観光協会	〒377-0801 群馬県吾妻郡東吾妻町原町626-2 http://www.tohgoku.or.jp/~aysk/　TEL・FAX.0279-70-2110

Higashiagatsuma Guide Book

群馬県

ガイドブック ポケット版

豊かな自然と歴史ロマンが薫るまち。